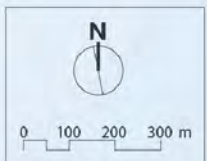
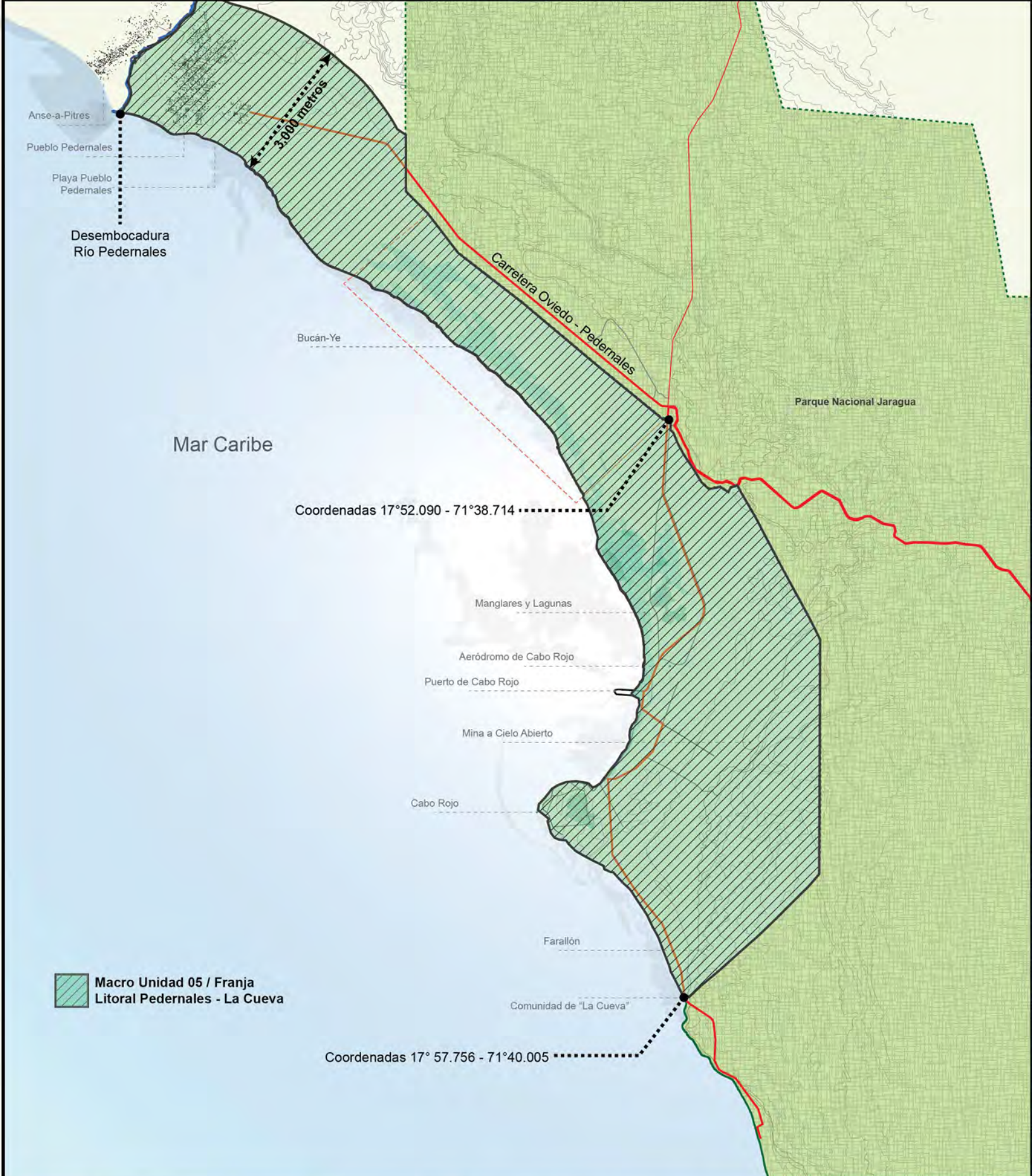




| LEYENDA BASE | |
|--------------|----------------------------|
| | Amortiguamiento |
| | Unidad Vial |
| | Turismo Complementario |
| | Malecon (Franja 1) |
| | Malecon (Franja 2) |
| | Bucan-Ye |
| | Lagunas |
| | Hoteles y Hostales |
| | Estacionamientos |
| | Frontera Internacional |
| | Costa |
| | Trama Futura |
| | Acceso Peatonal a Playa |
| | Via de conexi3n vehicular |
| | Via Principal |
| | Vias Secundarias |
| | Via malecon |
| | 60m separaci3n pleamar |
| | Limite de Crecimiento Urb. |

MINISTERIO DE TURISMO
DEPARTAMENTO DE PLANIFICACION Y PROYECTOS (DPP)
POTT
PEDERNALES 2015





Macro Unidad 05 / Franja Litoral Pedernales - La Cueva

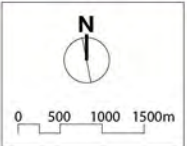
Coordenadas 17°52.090 - 71°38.714

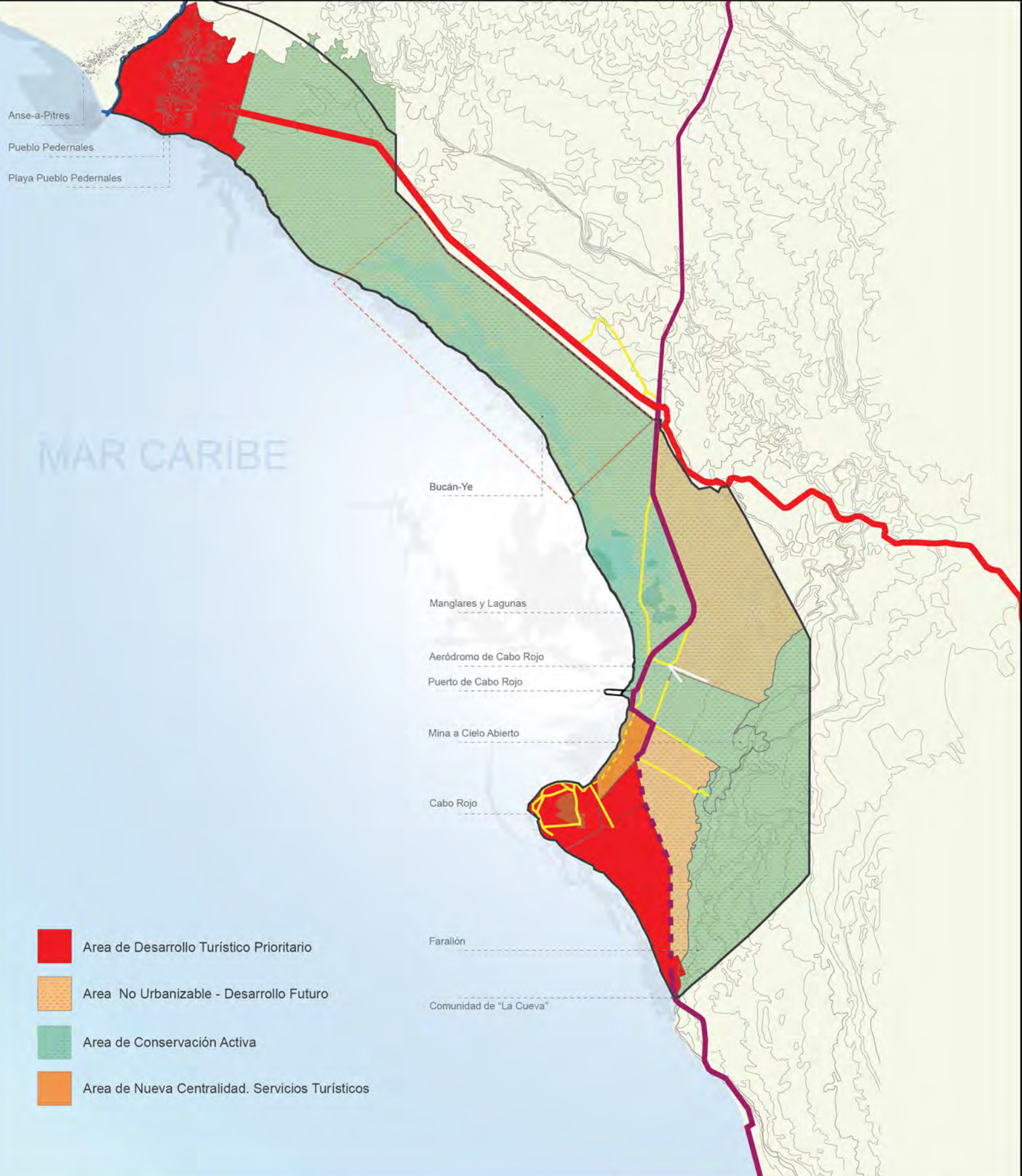
Coordenadas 17° 57.756 - 71°40.005



| LEYENDA BASE | |
|--------------|----------------------------|
| | Amortiguamiento |
| | Unidad Vial |
| | Turismo Complementario |
| | Malecon (Franja 1) |
| | Malecon (Franja 2) |
| | Bucan-Ye |
| | Lagunas |
| | Hoteles y Hostales |
| | Estacionamientos |
| | Frontera Internacional |
| | Costa |
| | Trama Futura |
| | Acceso Peatonal a Playa |
| | Via de conexion vehicular |
| | Vias Secundarias |
| | Via malecon |
| | 60m separacion pleamar |
| | Limite de Crecimiento Urb. |

MINISTERIO DE TURISMO
DEPARTAMENTO DE PLANIFICACION Y PROYECTOS (DPP)
POTT
PEDERNALES 2015





- Area de Desarrollo Turístico Prioritario
- Area No Urbanizable - Desarrollo Futuro
- Area de Conservación Activa
- Area de Nueva Centralidad. Servicios Turísticos



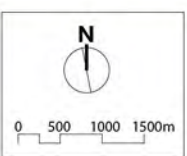
LEYENDA BASE

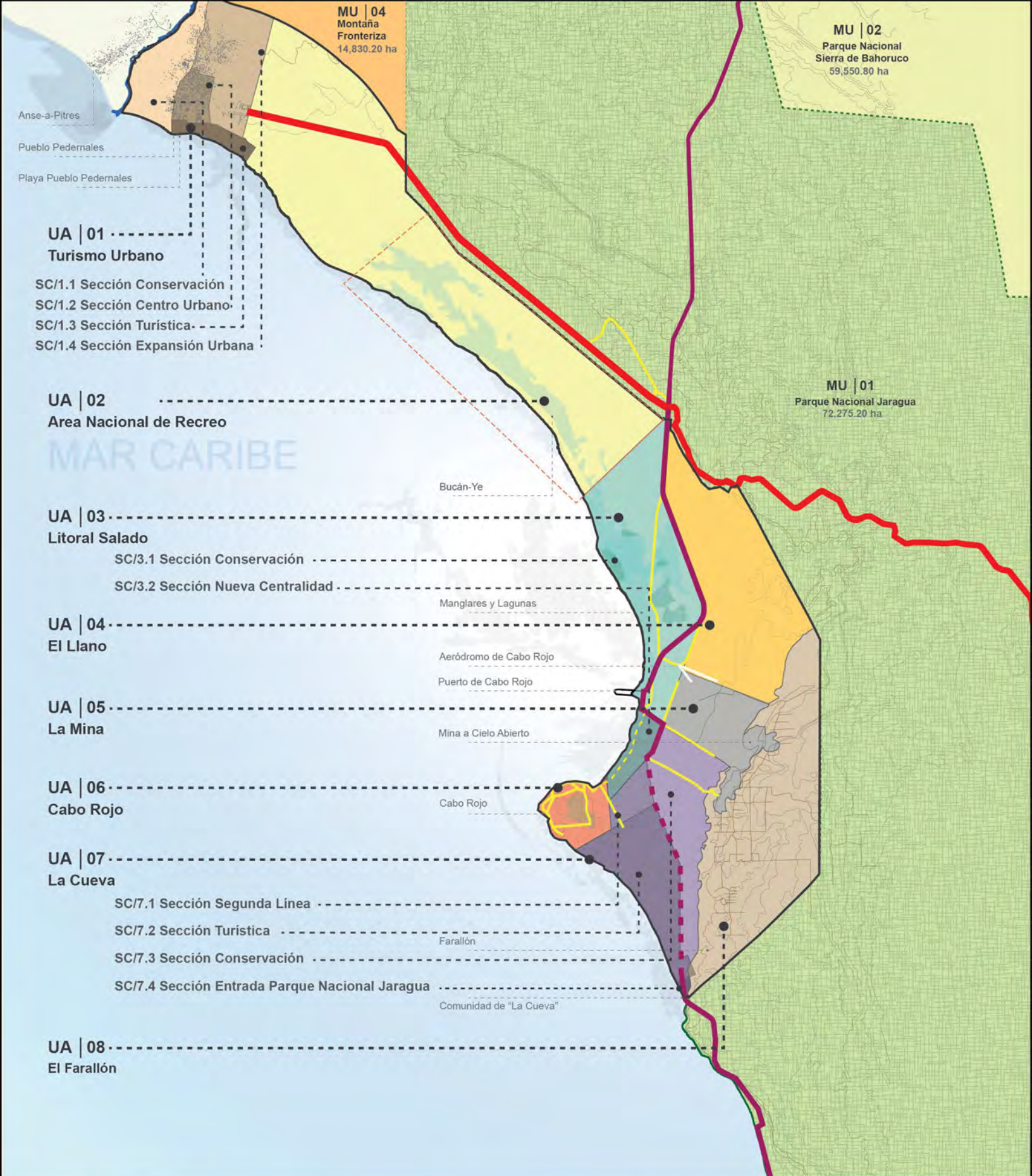
| | |
|--|---|
| Bucán | Carretera Regional |
| Parque Nacional | Carretera Local |
| Frontera Internacional | Vías Terciarias |
| Río | Area de Estudio |
| | Area Nacional de Recreo |

MAPA DE
USO DEL TERRITORIO
MU/5 FRANJA LITORAL
PEDERNALES - LA CUEVA

MINISTERIO DE TURISMO
DEPARTAMENTO DE PLANIFICACION Y
PROYECTOS (DPP)

POTT
PEDERNALES 2015





MU | 04
Montaña
Fronteriza
14,830.20 ha

MU | 02
Parque Nacional
Sierra de Bahoruco
59,550.80 ha

MU | 01
Parque Nacional Jaragua
72,275.20 ha

Anse-a-Pitres
Pueblo Pedernales
Playa Pueblo Pedernales

UA | 01
Turismo Urbano
SC/1.1 Sección Conservación
SC/1.2 Sección Centro Urbano
SC/1.3 Sección Turística
SC/1.4 Sección Expansión Urbana

UA | 02
Area Nacional de Recreo

UA | 03
Litoral Salado
SC/3.1 Sección Conservación
SC/3.2 Sección Nueva Centralidad

UA | 04
El Llano
Manglares y Lagunas

UA | 05
La Mina
Aeródromo de Cabo Rojo
Puerto de Cabo Rojo

UA | 06
Cabo Rojo
Mina a Cielo Abierto
Cabo Rojo

UA | 07
La Cueva
SC/7.1 Sección Segunda Línea
SC/7.2 Sección Turística
SC/7.3 Sección Conservación
SC/7.4 Sección Entrada Parque Nacional Jaragua
Farallón
Comunidad de "La Cueva"

UA | 08
El Farallón



LEYENDA BASE

| | | | |
|--|------------------------|--|-------------------------|
| | Bucán | | Carretera Regional |
| | Parque Nacional | | Carretera Local |
| | Frontera Internacional | | Vías Terciarias |
| | Río | | Area de Estudio |
| | | | Area Nacional de Recreo |

MAPA DE
UNIDADES AMBIENTALES
MU/5 FRANJA LITORAL
PEDERNALES - LA CUEVA

MINISTERIO DE TURISMO
DEPARTAMENTO DE PLANIFICACION Y
PROYECTOS (DPP)
POTT
PEDERNALES 2015

